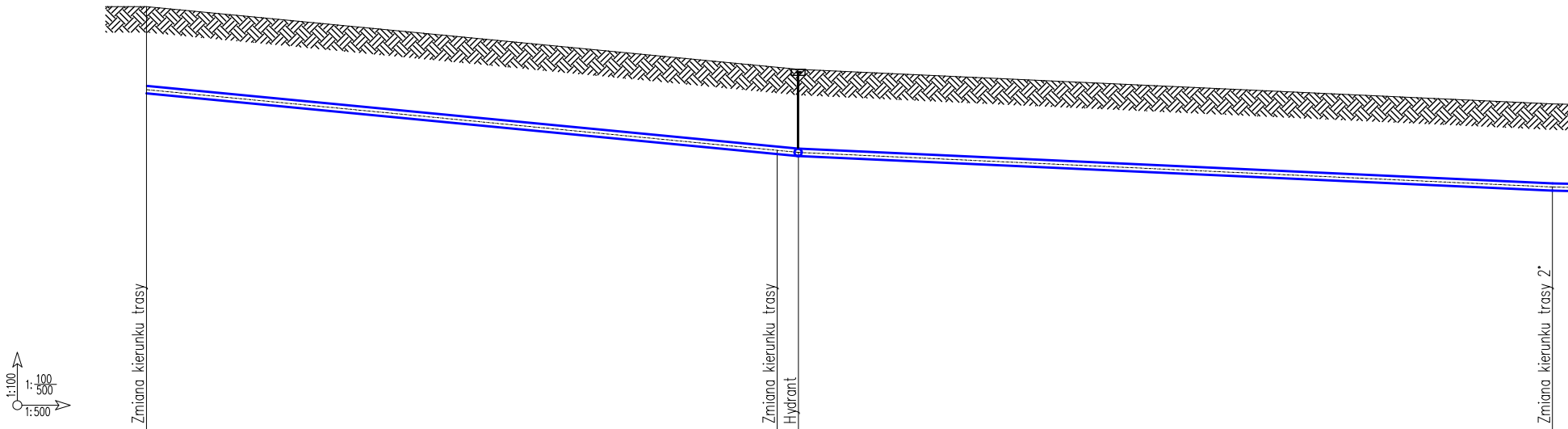
1:100
1: 100/500
1:500
Zmiana kierunku trasy
Zmiana kierunku trasy
Hydrant
Zmiana kierunku trasy 2°

RZĘDNA TERENU [m]	134.38		133.06	133.02		132.27
RZĘDNA OSI RUROCIĄGU [m]	132.58		131.26	131.22		130.47
ZAGŁĘBIENIE OSI [m]	1.80		1.80	1.80		1.80
MATERIAŁ/SPADEK		PE–RC SDR11 dn110 i=1.9%			PE–RC SDR11 dn110 i=0.9%	PE–
DŁUGOŚĆ [m]		68.43	2.30		81.79	
ODLEGŁOŚĆ [m]	804.49		872.92	875.22		957.01
WĘZEŁ	W17		W18	HP6		W19
PIKIETAŻ					0+900	

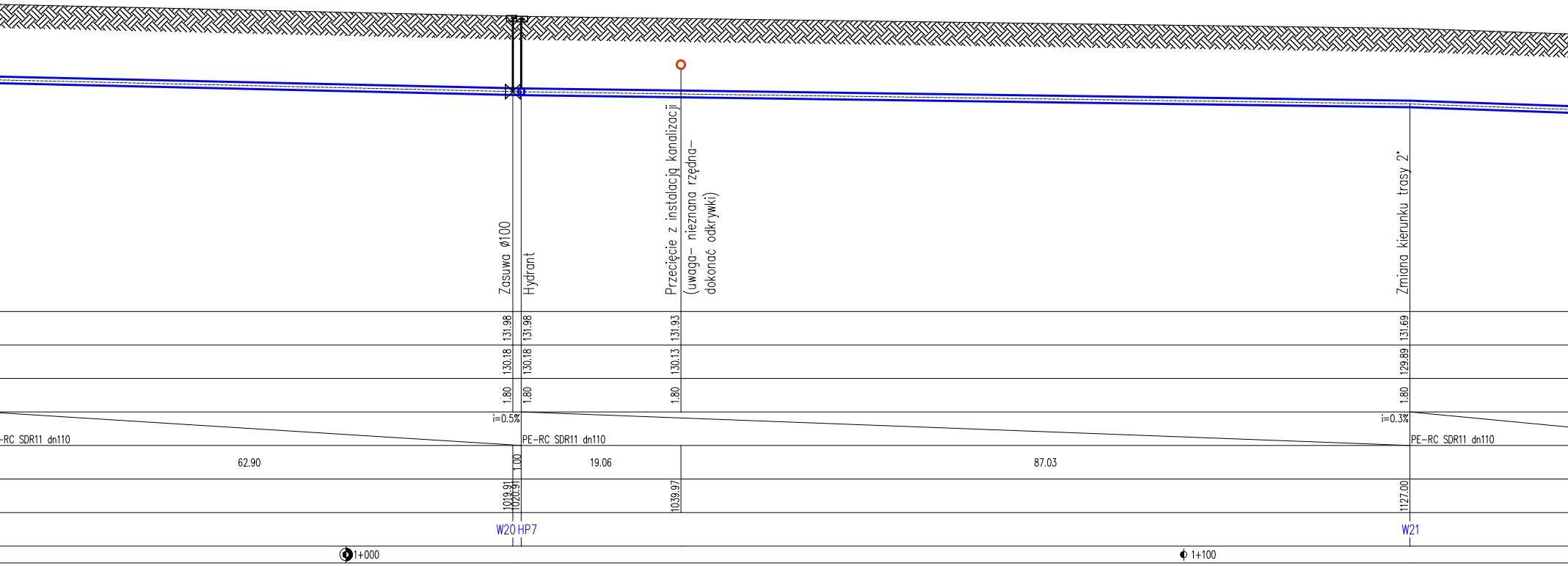
Zasuwa ø100
Hydrant
Przecięcie z instalacją kanalizacji
(uwaga- nieznana rzędna-
dokonać odkrywki)
Zmiana kierunku trasy 2°
131.98
131.98
131.93
131.69
130.18
130.18
130.13
129.89
1.80
1.80
1.80
1.80
i=0.5%
i=0.3%
-RC SDR11 dn110
PE-RC SDR11 dn110
PE-RC SDR11 dn110
62.90
1.00
19.06
87.03
1019.91
1020.91
1039.97
1127.00
W20
HP7
W21
1+000
1+100

PROFIL PODŁUŻNY SIECI WODOCIĄGOWEJ

Skala: 1:500/100

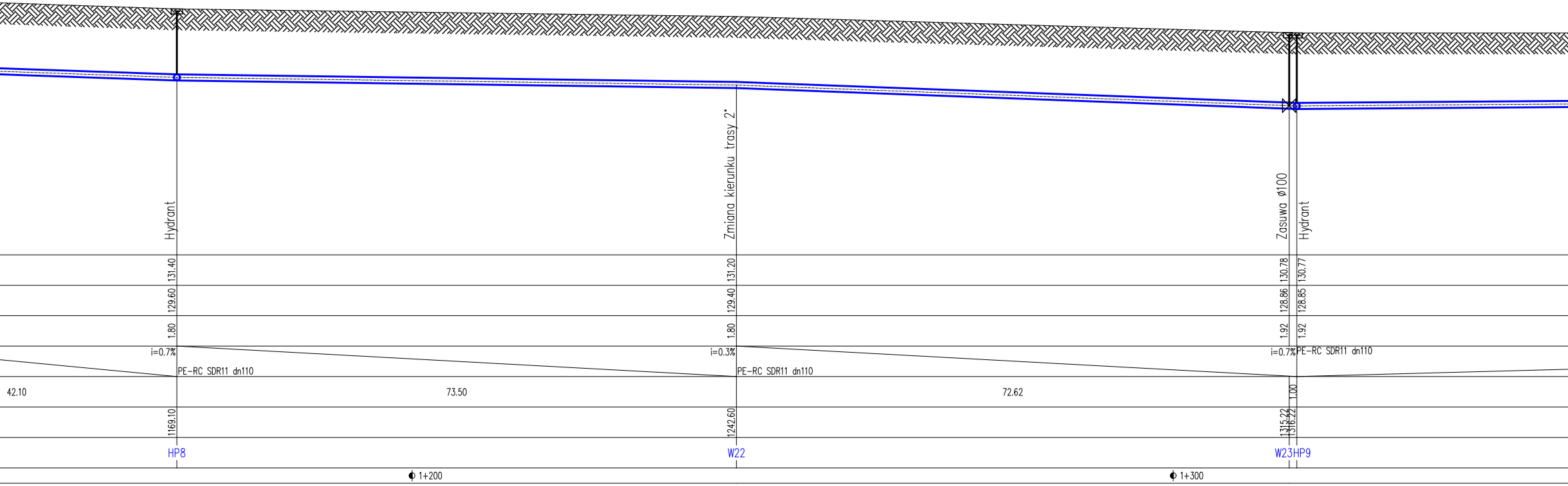
Hydrant
Zmiana kierunku trasy 2°
Zasuwa ø100
Hydrant
131.40
131.20
130.78
130.77
129.60
129.40
128.86
128.85
1.80
1.80
1.92
1.92
i=0.7%
i=0.3%
i=0.7%
PE-RC SDR11 dn110
PE-RC SDR11 dn110
PE-RC SDR11 dn110
42.10
73.50
72.62
1.00
1169.10
1242.60
1315.22
1316.22
HP8
W22
W23
HP9
1+200
1+300

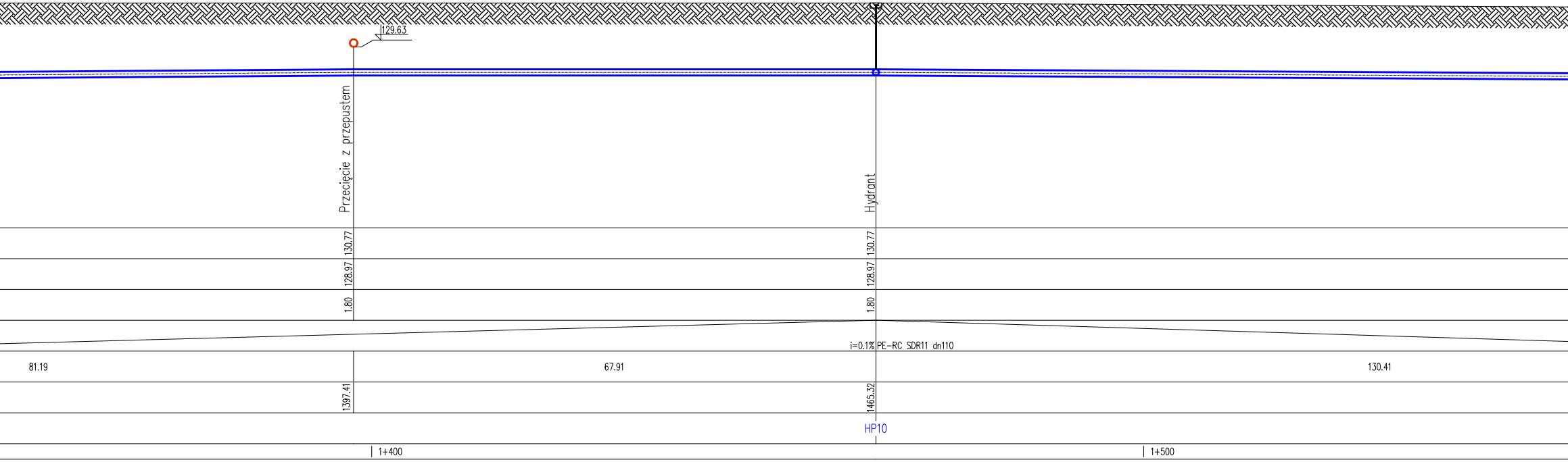
129.63
Przecięcie z przepustem
Hydrant
130.77
128.97
1.80
130.77
128.97
1.80
i=0.1% PE-RC SDR11 dn110
81.19
67.91
130.41
1397.41
1465.32
HP10
1+400
1+500

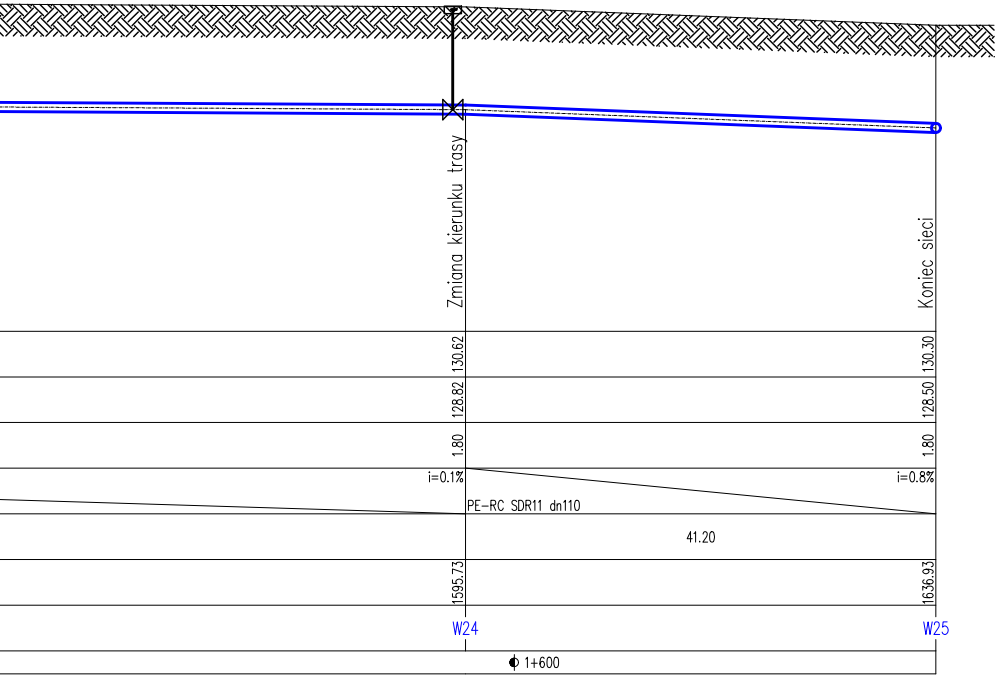
Zmiana kierunku trasy
Koniec sieci
130.62
130.30
128.82
128.50
1.80
1.80
i=0.1%
i=0.8%
PE-RC SDR11 dn110
41.20
1595.73
1636.93
W24
W25
1+600

Instalise Sp. z o.o.
NIP: 9472000555

Łódź, ul. Kaczeńcowa 10
tel: 735-667-376

Tytuł: **Profil podłużny sieci wodociągowej, cz.2**

Numer rysunku: **4**

Inwestor: Gmina Zgierz
ul. Łęczycka 4, 95-100 Zgierz

Data: Sierpień 2022

Adres inwestycji: dz. 160/2, 160/1, 66/1, 97/1, 98, 147/3, 147/4, 142/1, 116/1, 116/2
ob. Wola Branicka, gm. Zgierz

Skala: 1:500/100

Projektant:
mgr inż. Bogumił Koziarski
upr. LOD/2962/PWBS/16

Sprawdzający:
mgr inż. Dariusz Piekarski
upr. LOD/0537/POOS/07

Opracował:
mgr inż. Jakub Stefankiewicz