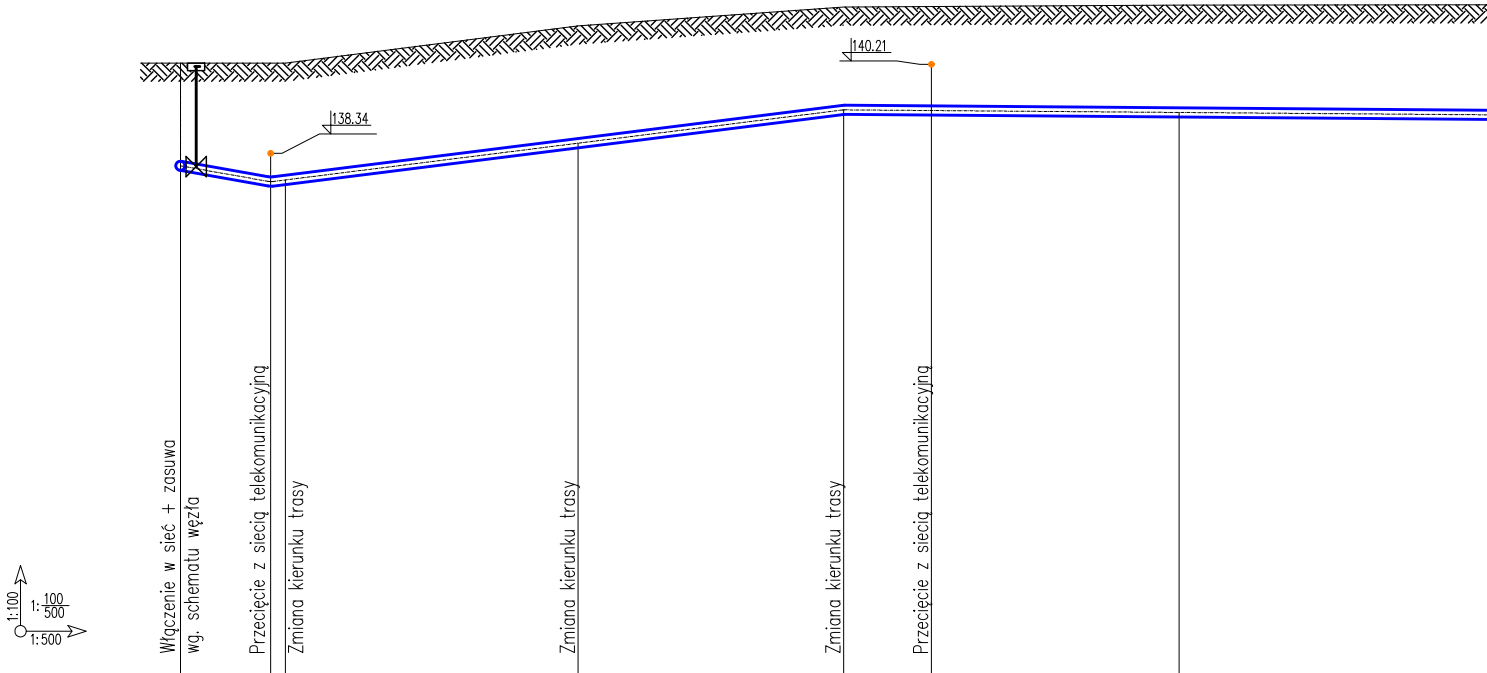
140.21
138.34
1:100
1: 100/500
1:500
Włączenie w sieć + zasuwa
wg. schematu węzła
Przecięcie z siecią telekomunikacyjną
Zmiana kierunku trasy
Zmiana kierunku trasy
Zmiana kierunku trasy
Przecięcie z siecią telekomunikacyjną

RZĘDNA TERENU [m]	139.92	139.92	139.92	140.57	140.90	140.88	
RZĘDNA OSI RUROCIĄGU [m]	138.12	137.84	137.87	138.52	139.10	139.08	
ZAGŁĘBIENIE OSI [m]	1.80	2.08	2.05	2.05	1.80	1.80	
MATERIAŁ/SPADEK	PE-RC SDR11 dn160	i=3.5%	PE-RC SDR11 dn160		i=2.5% PE-RC SDR11 dn160		
DŁUGOŚĆ [m]	7.90	1.30	25.63	23.25	7.69	21.70	
ODLEGŁOŚĆ [m]	0.00	7.90	9.20	34.83	58.08	65.77	
WĘZEŁ	W1		W2	W3	W4		W5
PIKIETAŻ	0+000						0+100

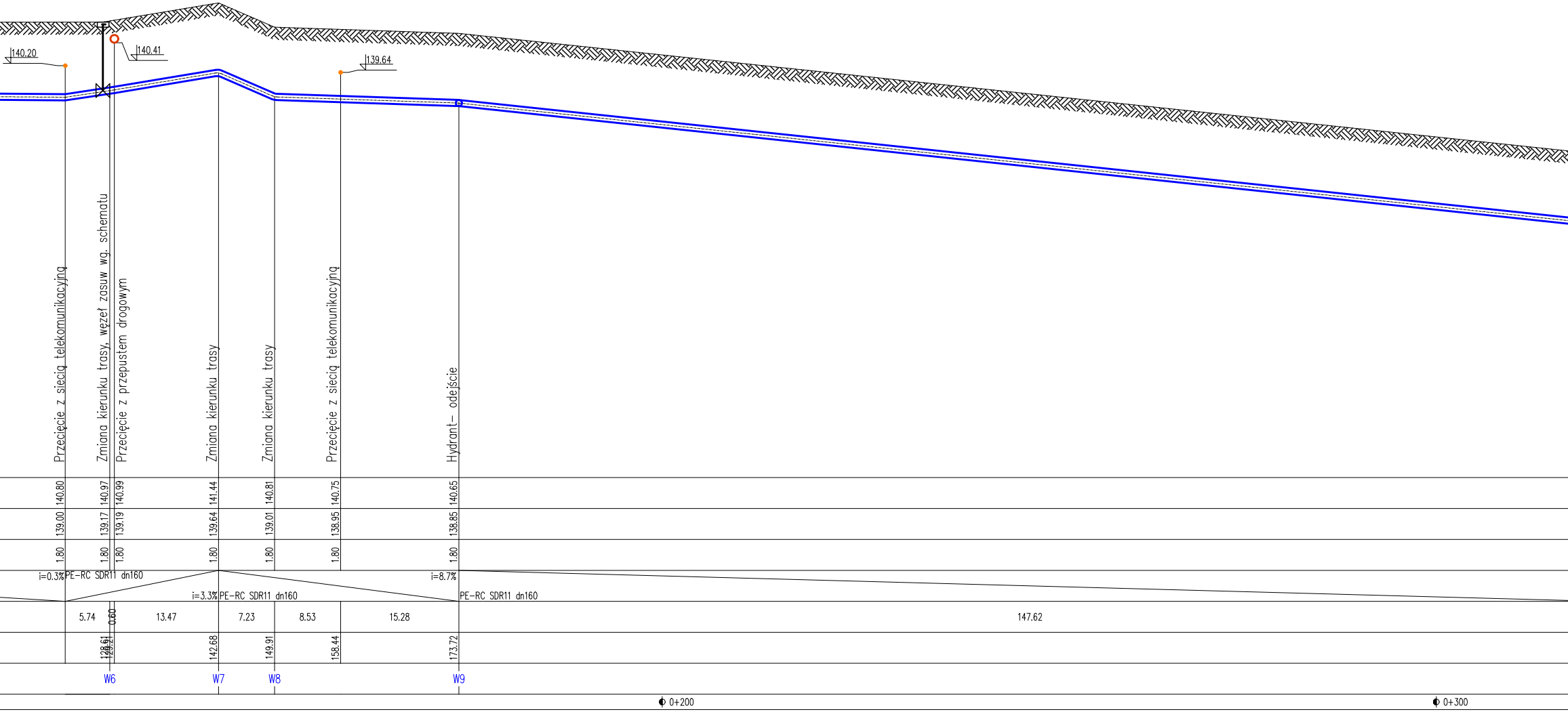
140.20
140.41
139.64
Przecięcie z siecią telekomunikacyjną
Zmiana kierunku trasy, węzeł zasuw wg. schematu
Przecięcie z przepustem drogowym
Zmiana kierunku trasy
Zmiana kierunku trasy
Przecięcie z siecią telekomunikacyjną
Hydrant- odejście
140.80
140.97
140.99
141.44
140.81
140.75
140.65
139.00
139.17
139.19
139.64
139.01
138.95
138.85
1.80
1.80
1.80
1.80
1.80
1.80
1.80
i=0.3%
PE-RC SDR11 dn160
i=3.3%
PE-RC SDR11 dn160
i=8.7%
PE-RC SDR11 dn160
5.74
0.60
13.47
7.23
8.53
15.28
147.62
128.61
129.21
142.68
149.91
158.44
173.72
W6
W7
W8
W9
0+200
0+300

PROFIL PODŁUŻNY SIECI WODOCIĄGOWEJ

Skala: 1:500/100

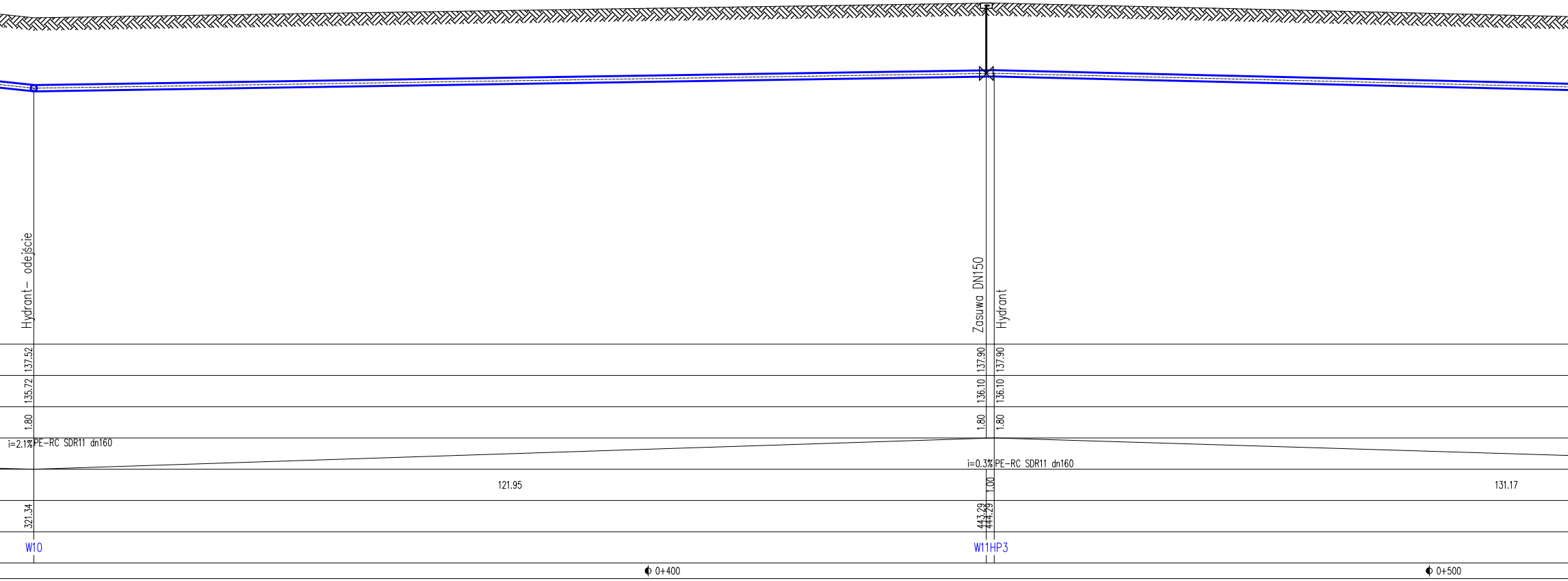
Hydrant – odejście
Zasuwa DN150
Hydrant
137.52
135.72
1.80
i=2.1% PE-RC SDR11 dn160
321.34
W10
137.90
137.90
136.10
136.10
1.80
1.80
i=0.3% PE-RC SDR11 dn160
121.95
1.00
131.17
443.29
444.29
W11HP3
0+400
0+500

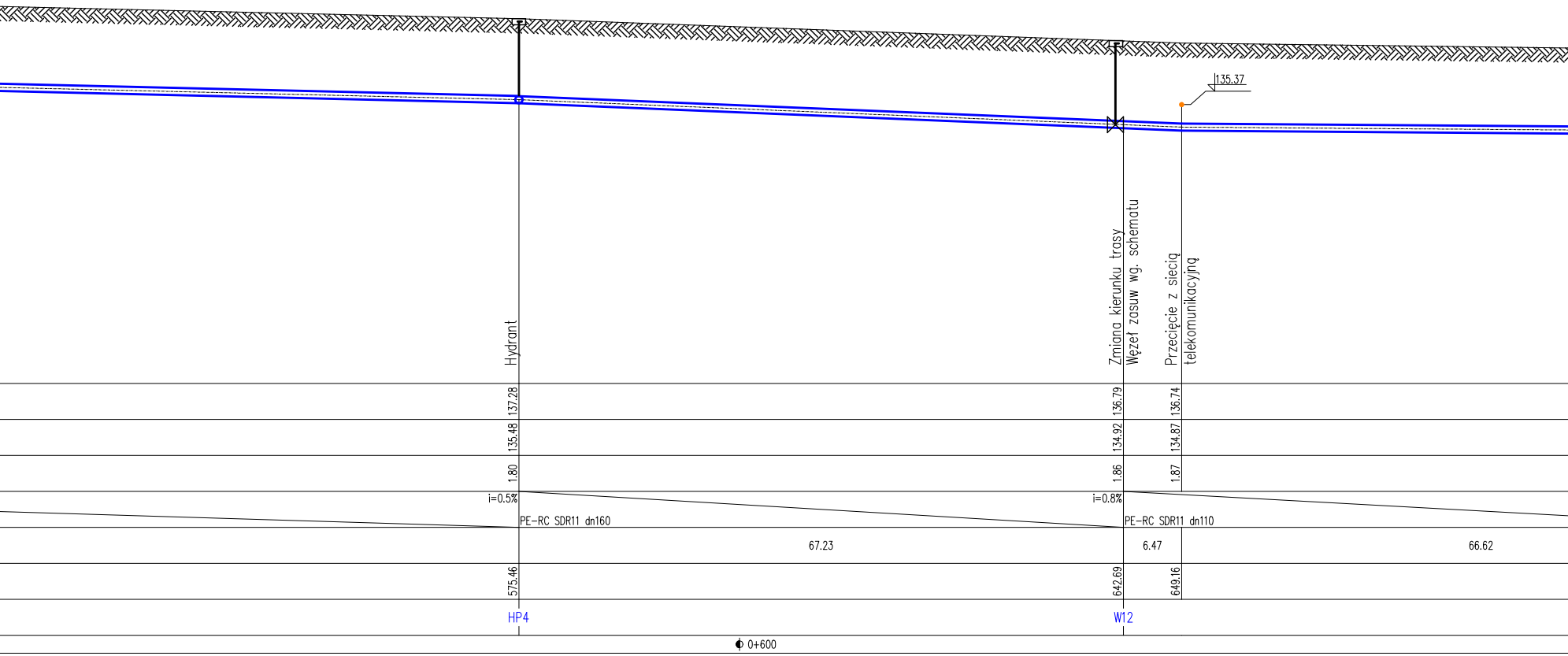
135.37
Hydrant
Zmiana kierunku trasy
Węzeł zasuw wg. schematu
Przecięcie z siecią
telekomunikacyjną
137.28
136.79
136.74
135.48
134.92
134.87
1.80
1.86
1.87
i=0.5%
i=0.8%
PE-RC SDR11 dn160
PE-RC SDR11 dn110
67.23
6.47
66.62
575.46
642.69
649.16
HP4
W12
0+600

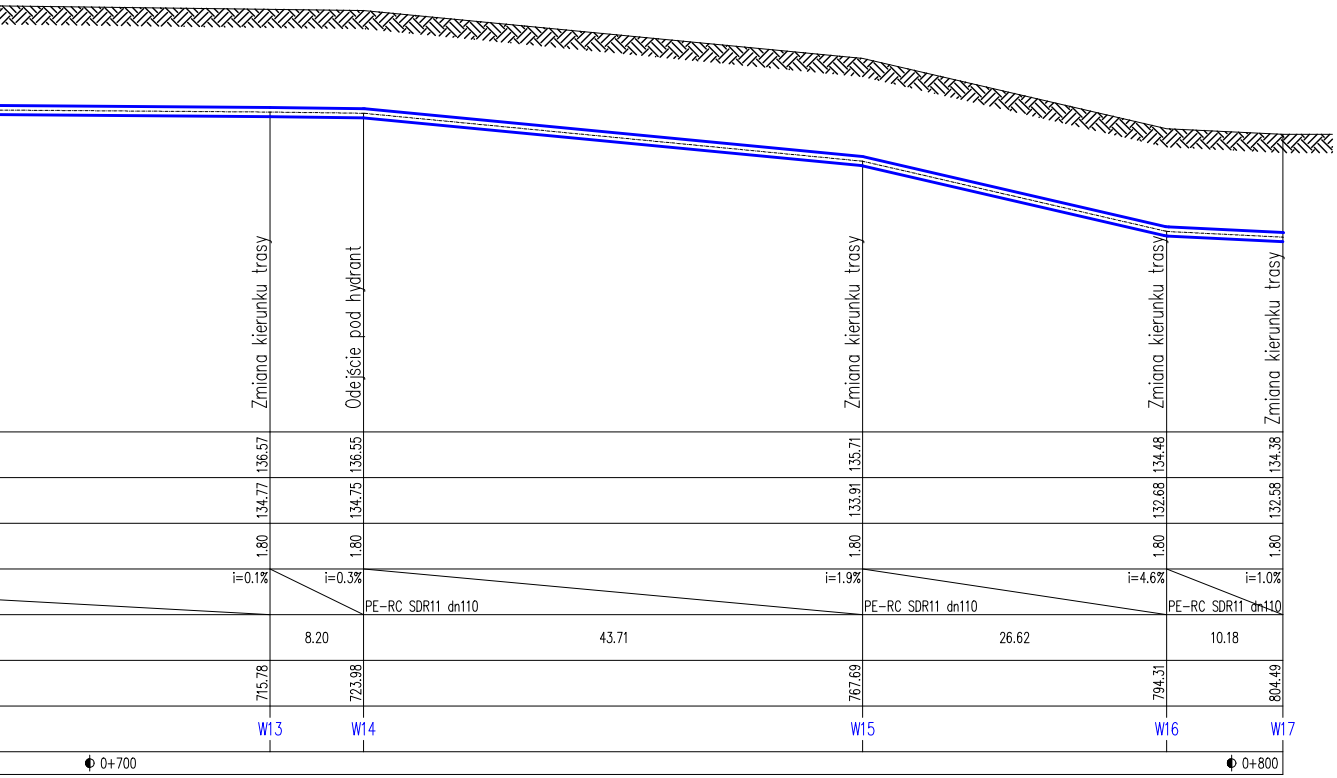
Zmiana kierunku trasy
Odejście pod hydrant
Zmiana kierunku trasy
Zmiana kierunku trasy
Zmiana kierunku trasy
136.57
136.55
135.71
134.48
134.38
134.77
134.75
133.91
132.68
132.58
1.80
1.80
1.80
1.80
1.80
i=0.1%
i=0.3%
i=1.9%
i=4.6%
i=1.0%
PE-RC SDR11 dn110
PE-RC SDR11 dn110
PE-RC SDR11 dn110
8.20
43.71
26.62
10.18
715.78
723.98
767.69
794.31
804.49
W13
W14
W15
W16
W17
0+700
0+800

Instalise Sp. z o.o.
NIP: 9472000555

Łódź, ul. Kaczeńcowa 10
tel: 735-667-376

Tytuł:	**Profil podłużny sieci wodociągowej, cz.1**	Numer rysunku:	**3**
Inwestor:	Gmina Zgierz ul. Łęczycka 4, 95-100 Zgierz	Data:	Sierpień 2022
Adres inwestycji:	dz. 160/2, 98, 147/3, 147/4, 142/1, 116/1, 116/2 ob. Wola Branicka, gm Zgierz	Skala:	1:500/100

Projektant:	Sprawdzający:	Opracował:
mgr inż. Bogumił Koziarski upr. LOD/2962/PWBS/16	mgr inż. Dariusz Piekarski upr. LOD/0537/POOS/07	mgr inż. Jakub Stefankiewicz